



**КОМИТЕТ ИМУЩЕСТВЕННЫХ ОТНОШЕНИЙ  
АДМИНИСТРАЦИИ ПЕРМСКОГО МУНИЦИПАЛЬНОГО ОКРУГА**

**РЕШЕНИЕ**

о размещении объектов № 334

Пермский край  
Пермский муниципальный округ

14.02.2025

Комитет имущественных отношений администрации Пермского муниципального округа разрешает Акционерному обществу «Газпром газораспределение Пермь» (ИНН 5902183841, ОГРН 1025900512670, почтовый адрес: 614000, г. Пермь, ул. Петропавловская, 43)

размещение объекта «Газопровод давлением до 1.2 Мпа, для размещения которого не требуется разрешения на строительство»

на землях государственная собственность на которые не разграничена

на срок 1 год

Местоположение: Пермский край, м.о. Пермский, п. Юго-Камский, улица Трудовая, к дому 2

Приложение: схема предполагаемых к использованию земель или части земельного участка.

Особые условия использования:

- 1) При размещении газопровода учесть параметры ширины проезда улично-дорожной сети, во избежание сужения полосы отвода дороги.
- 2) При условии получения разрешения на производство земляных работ.

Заместитель председателя комитета

  
(подпись, печать)

М.В. Королева



# Схема предполагаемых к использованию земель или части земельного участка

Объект: Газопровод давлением до 1,2 Мпа, для размещения которого не требуется разрешения на строительство

Местоположение: расположенных по адресу: Пермский край, м.о. Пермский, п. Юго-Камский, улица Трудовая, к дому 2

Каталог координат, м

Площадь земель или части земельного участка, кв.м.: 493

Категория земель: земли населенных пунктов

Вид разрешенного использования: -

Описание границ смежных землепользователей:

От точки н1 до точки н6 - земельный участок с кадастровым номером 59:32:0100009:5784

От точки н6 до точки н10 - земли общего пользования

От точки н10 до точки н13 - земельный участок с кадастровым номером 59:32:0100009:13185


От точки н13 до точки н1 - земли общего пользования

№ точки границы	X	Y
н1	484691.43	2191859.54
н2	484682.45	2191861.84
н3	484680.48	2191865.03
н4	484681.28	2191867.28
н5	484682.30	2191870.33
н6	484675.78	2191873.48
н7	484673.67	2191871.94
н8	484669.67	2191857.46
н9	484681.80	2191851.34
н10	484687.74	2191849.94
н11	484699.74	2191846.89
н12	484699.31	2191844.49
н13	484711.12	2191842.44
н14	484713.80	2191849.92
н1	484691.43	2191859.54

## Условные обозначения:



- предполагаемый участок земель, на которых планируется размещение объекта



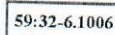
- границы и номер земельного участка, сведения о которых внесены в ЕГРН



- границы и номер объекта капитального строительства, сведения о которых внесены в ЕГРН



- граница кадастрового квартала



- зоны с особыми условиями использования территории, сведения о которых внесены в ЕГРН

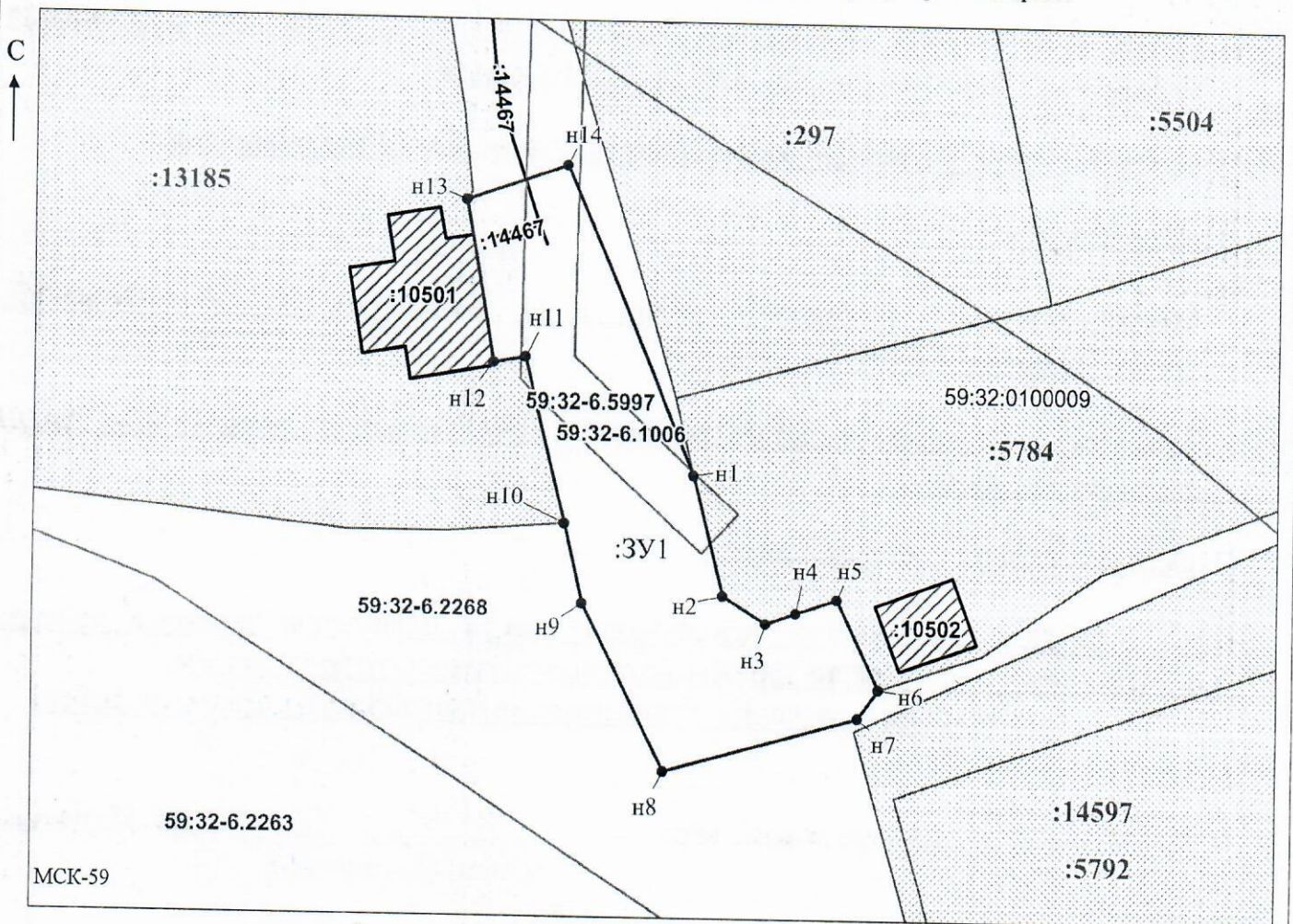


- обозначение запрашиваемого земельного участка



- характерная точка границ земель или части земельного участка

59:32:0100009 - номер кадастрового квартала



Заявитель: \_\_\_\_\_ / Офишкина И.В.  
 (подпись, расшифровка подписи)

Масштаб 1:500

МП  
 (для юридических лиц  
 и индивидуальных предпринимателей)